

# Busdesholm

Liebe Mitbürgerinnen und Mitbürger,

im ganzen Kreis Rendsburg-Eckernförde gibt es ab dem 1. Januar 2021 einen optimierten regionalen Busverkehr. Bis zu 45% mehr Fahrten, gesicherte Umstiegsmöglichkeiten, zusätzliche Fahrtrouten, mehr Abfahrtszeiten und häufigere Verbindungen. Zusammengefasst: Mehr Möglichkeiten für Sie. Und weil auch ganz konkret hier in unserem Ort eine Menge mehr Bus drinsteckt, haben wir das Ganze auch gleich im Ortsnamen kenntlich gemacht.


Zugegeben: Die Namensänderung ist natürlich nicht für immer. Aber wir möchten allen mitteilen, dass der Kreis Rendsburg-Eckernförde investiert hat, und wir würden uns freuen, wenn die neuen Angebote Ihre Mobilität verbessern oder zumindest zum Ausprobieren reizen - falls der Bus in Ihrem Mobilitätsmix bislang keine große Rolle gespielt hat.

In der NAH.SH-App und unter [www.rendsbus-eckernförde.de](http://www.rendsbus-eckernförde.de) können Sie das ganze Angebot entdecken. Auf der Rückseite finden Sie eine Anleitung zur Nutzung der App, die Ihnen Ihre Route anzeigt, mit der Sie Tickets buchen können und die Ihnen Busse und auch jede Bahn genau und in Echtzeit anzeigt.

Wir wünschen Ihnen alles Gute. Bleiben Sie in Bewegung!

Bei Fragen können Sie sich auch gerne an den **Kundendialog der Autokraft** wenden:  
Tel. 0431 38671024 oder über das Kontaktformular auf [www.dbregio-bus-nord.de](http://www.dbregio-bus-nord.de)

Der Bus. Gehört bei uns in jeden Ort.



Kreis Rendsburg-  
Eckernförde



**NAH.SH**  
Der Nahverkehr

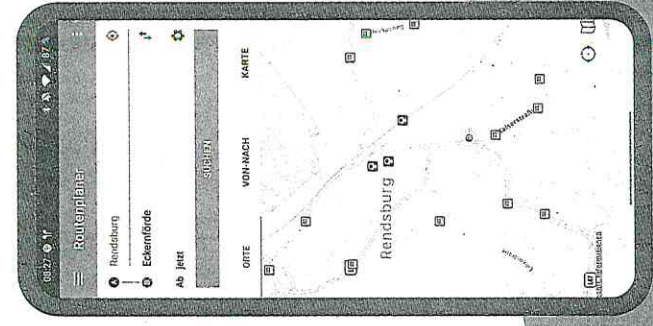


# Mit der NAH.SH-App ist Busfahren ganz einfach.

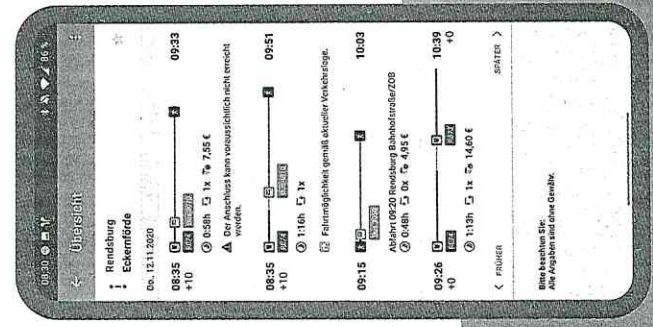
Die App zeigt Ihnen alle Verbindungen von Ihrer Start-Haltestelle bis zum Ziel, und wenn Sie wollen, können Sie in der App auch gleich Ihre Fahrkarte kaufen und bei einer Kontrolle vorzeigen.



Über den folgenden QR-Code können Sie direkt an alle Informationen zum Download der NAH.SH-App:




Nach dem Öffnen der App können Sie Ihren gewünschten Zielort eingeben. Ihr Standort wird – auch in der Karte – automatisch als Start eingezeichnet. Wenn Sie nicht ändern Sie einfach die Abfahrtszeit in diesem Feld. Mit einem Klick auf „Suchen“ erhalten Sie sofort Ihre gewünschten Verbindungen.




In der Übersicht sehen Sie nun Ihre möglichen Verbindungen mit Start- und Ankunftszeit. Unter den Abfahrtszeiten sehen Sie auch gleich die Verspätungen in Echtzeit. Ihr Fußweg wird genauso angezeigt wie die Verkehrsmittel auf Ihrer Route und die Preise der jeweiligen Verbindung.



Mit dem Klick auf Ihre gewünschte Verbindung erhalten Sie jetzt alle Informationen im Detail. Wenn Sie auf ein Verkehrsmittel drücken, sehen Sie alle Zwischenhaltestellen. Wenn Sie auf einen der Orte drücken, sehen Sie ihn auf der Karte.



Wenn Sie herunterscrollen, sehen Sie alle Fahrkarten, die für diese Verbindung möglich sind. Die Einzelkarte ist immer ganz oben. Darunter stehen die Angebote mit BahnCard, SH-Card oder Tageskarte etc. Wählen Sie Ihre Fahrkarte aus – an dieser Stelle wird noch kein Kauf getätigt.



In der Übersicht sehen Sie jetzt alle Details zu Ihrer ausgewählten Fahrkarte. Ganz unten können Sie entweder „Google Pay“ oder „Apple Pay“ verwenden oder ein anderes Zahlungsmittel auswählen. Verfügbar sind außerdem Lastschrift, PayPal, Mastercard, Visa. Im Anschluss wird der Kauf mit dem gewählten Anbieter ausgeführt.



Unter dem Menüpunkt „Tickets“ finden Sie jetzt Ihre Fahrkarte. Mit einem Klick darauf und durch Rechts- und Linkswischen sehen Sie drei verschiedene Ansichten. Die Ansicht mit dem QR-Code ist für die Kontrolle im Fahrzeug. **TIPP:** Wenn Sie sich einmal anmelden, können Sie ab diesem Zeitpunkt immer mit einem Klick bezahlen!